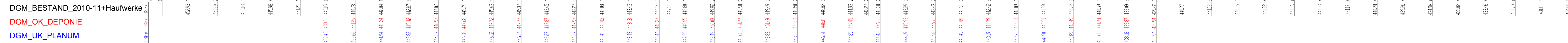



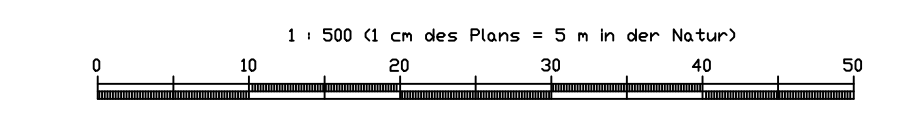

Schnitt 1 NNW-SSE
HNN 400.00



Schnitt 2 SW-NO
HNN 400.00



Schnitt 3
HNN 400.00



Kartengrundlage / Geobasisdaten:
Luftbild, Befliegung vom 25.06.2019
Bayerische Vermessungsverwaltung
(www.gedaten.bayern.de)
DFK, bereitgestellt durch AG

Vermessungsgrundlage durch:
Verm.-Büro Lars Kustner
Gartenstraße 7 91235 Velden
www.vermessung-kustner.de
(VM: Gelände Nov. 2010, GWM Sept. 2012)

Stadt Sulzbach-Rosenberg Sanierung der ehemaligen Hausmüldeponie Erzhülle

PLANNINGSGRUNDLAGE:

PLANNHALT:	GEZEICHNET:	DATUM:
PROFILPLAN	D. ULM	MÄRZ 2021
SCHNITT 1 (NNW-SSE), SCHNITT 2 (NW-SE)	GEPRÜFT:	DATUM:
UND SCHNITT 3	N. WALCHER	MÄRZ 2021
PLANNUMMER:	INDEX:	PROJEKTNUMMER:
WE-AP-P1		34135
VORHABENTRÄGER:	MASSSTAB:	ANLAGE:
Stadt Sulzbach-Rosenberg	1 : 500	3
ENTWURFSVERFASSER:		
COPLAN AG		

AUSFÜHRUNGSPLANUNG

ORT:	DATUM:	UNTERSCHRIFT:	DATUM:
PLANGRÖSSE:	1:500 (1 cm des Plans = 5 m in der Natur)		
PLANGRÖSSE:	1:500 (1 cm des Plans = 5 m in der Natur)		